

ଆନ୍ତର୍ଜାତୀୟ ମୂଲ୍ୟାଙ୍କନ ରିପୋର୍ଟ

ଗ୍ରାମ: କେଶପୁରୀ
ତାରିଖ: ୦୫/୦୩/୨୦୧୩

ଅବଧି ୦୫/୦୩/୨୦୧୩ ଟିଏମ୍ ଡିଏମ୍ ୧୦.୦୦ ଘଣ୍ଟିକା ସମୟରେ କେଶପୁରୀ ଗ୍ରାମରେ ଅନୁଷ୍ଠିତ ଜନନାହି ଓ ଅନ୍ୟାନ୍ୟ ସାମାଜିକ କର୍ମକାରୀଙ୍କର (ଜଙ୍ଗଲ୍ ଅଧିକାର ସୂଚି) ଆକ୍ଟ ୨୦୦୬ ଓ ଅନୁଷ୍ଠିତ ଜନନାହି ଓ ଅନ୍ୟାନ୍ୟ ସାମାଜିକ କର୍ମକାରୀ (ଜଙ୍ଗଲ୍ ଅଧିକାର ସୂଚି) ସଂଶୋଧିତ କଲ୍ୟାଣକା, ୨୦୧୨ ଅନୁଯାୟୀ କିଲ୍ଟିପାଳ, ଗ୍ରାମ୍ୟମାର୍ଗ ଦ୍ୱାରା ଗଠିତ ଆନ୍ତର୍ଜାତୀୟ କମିଟି ତଦନ୍ତ କରିଥିଲେ । ସମସ୍ତ ଗ୍ରାମର ଜଙ୍ଗଲ୍ ଅଧିକାର କମିଟି ସହାପକ୍ଷ, ସଂଜାକ ଓ ଅନ୍ୟାନ୍ୟ ସଭା, ଗ୍ରାମ କାର୍ଯ୍ୟାଳୟ, ପର୍ଯ୍ୟାୟ ପରିଷଦ - ସମିତି ସହ୍ୟ ଓ ଦ୍ୱାର୍ତ୍ତମେମ୍ବରଙ୍କ ଦ୍ୱାରା ହିସାବ, ହେକ୍ଟର ପାଳ, ଗୁଣ୍ଠପୁରୁଣ ଗଣ୍ଠ ଆସିଥିବା ଗୋଟା ଜଙ୍ଗଲ୍ ଅଧିକାର ଓ ଗୋଟା ଜଙ୍ଗଲ୍ ସମ୍ପୂର୍ଣ୍ଣ ଅଧିକାର ଦାଖଲଗୁଡ଼ିକର ବିବରଣୀ ସହିତ ପରି ମୁଖ୍ୟ ମୁଖ୍ୟ ତଦନ୍ତ କରାଯାଇଥିଲା । ତଦନ୍ତ ସମୟରେ ଜଙ୍ଗଲ୍ ଅଧିକାର କମିଟି ସହାପକ୍ଷ, ସଂଜାକ ଏବଂ କମିଟି ସମସ୍ତ ସହ୍ୟତ୍ୱ ସହିତ ସେମାନେ, ପୂର୍ବରୁ ଦାଖଲ କରାଯାଇଥିବା ଗୋଟା ଗଣ୍ଠ ଅଧିକାର ଓ ଗୋଟା ସମ୍ପୂର୍ଣ୍ଣ ଅଧିକାର ଗୁଡ଼ିକ କୋହୁ ହୋଇଥିଲା । ସେହି ଅଧିକାରଗୁଡ଼ିକ ପଠନ କରାଯାଇ ସମସ୍ତଙ୍କୁ ସ୍ୱାଗତ୍ୟ କରାଯାଇ ପ୍ରାଥମିକ ଭାବରେ ଗୁଣ୍ଠର ବିଧିବିଧାନ ଗ୍ରହଣ, ଯେଉଁଠାରେ ସମ୍ପୂର୍ଣ୍ଣ ଏହି ଦାଖଲଗୁଡ଼ିକ ଉପରେ ସ୍ଥାନ, ପୂର୍ବରେ ଅନୁଷ୍ଠିତ ଘଟଣା ମାନଚିତ୍ରରେ ଦର୍ଶାଯାଇଛି ।

ପ୍ରକାଶ ପାହୁକ , ପୂର୍ବରୁ ୨୦୦୧/୨୦୧୦ ମସିହାରେ ଏହି ଗ୍ରାମରେ ମୋଟ ୧୧୮୮ ଜାଣ୍ଡୁଗଣ ଜଙ୍ଗଲ୍ ସମ୍ପୂର୍ଣ୍ଣ ଅଧିକାର ପ୍ରଦାନ କରାଯାଇଥିଲା । ଏହି ତାଲିକାକୁ ପୁନର୍ବିତ୍ତ ପଠନ କରାଗଲା ଏହା ଉପରେ ଅଧିକ କିଛି ବିଶେଷତା ଦାଖଲ ହେଲା, ତାହା ଯାଗତ କରିବାପାଇଁ ସମସ୍ତଙ୍କୁ ଗ୍ରାମକାର୍ଯ୍ୟାଳୟକୁ ଅନୁରୋଧ କରାଗଲା । କିନ୍ତୁ, ସେମାନେ ନୂତନ କୋମିଟି ବ୍ୟକ୍ତିଗତ ଦାଖଲ-ଥିବା ପ୍ରକାଶ କରିଥିଲେ । ଦାଖଲଗୁଡ଼ିକରେ ଜଙ୍ଗଲ୍ ଅଧିକାର ଆକ୍ଟ-୨୦୦୬ ଅନୁଯାୟୀ ପର୍ଯ୍ୟାୟ 'ଏ' ଓ ପର୍ଯ୍ୟାୟ 'ବ'ରେ ଦରମାସ କରିଥିବା ଦାଖଲଗୁଡ଼ିକର ସଂଖ୍ୟା ଉପରେ ସମସ୍ତଙ୍କୁ ପ୍ରସ୍ତୁତ କରାଗଲା :-

କ୍ର.ନଂ	ସ୍ଥାନ/ପ୍ରକାର	ଆକ୍ଟ ନଂ	ପୂର୍ବ ନଂ	କ୍ଷେତ୍ର	ତୁଲ୍ୟ
୧.	ବାଲ ଗୁମ୍ଫା	୧୦	କଟ	ପାହାଡ଼	୧୪.୧୫
୨.	ହାଲୁ ଗୁମ୍ଫା	୧୦	କଟ	"	୨୩.୧୦
୩.	କାନ୍ଧାପୁରୁ ଗୁମ୍ଫା	୧୦	କଟ	"	୨୩.୧୧
୪.	ବସୁ ଗୁମ୍ଫା	୧୦	କଟ	"	୧୮.୮୦
୫.	ସିମ୍ପୁରୀ ଗୁମ୍ଫା	୧୦	କଟ	"	୨୩.୪୭
୬.	ଉତ୍ତମାପାଟି ଗୁମ୍ଫା	୧୦	କଟ	"	୪୨.୭୦
୭.	ପାହୁ ଗୁମ୍ଫା	୧୦	କଟ	"	୧୧.୪୦
୮.	ସିମ୍ପୁରୀ ଗୁମ୍ଫା (ବିଭିନ୍ନ ପର୍ଯ୍ୟାୟ)	୧୦	କଟ	"	୦.୨୮
୯.	ସିମ୍ପୁରୀ ଗୁମ୍ଫା (ବିଭିନ୍ନ ପର୍ଯ୍ୟାୟ)	୧୦	କଟ	"	୦.୪୦
୧୦.	ସୁବି ଗୁମ୍ଫା	୧୦	୦୧	"	୧.୧୦



କ୍ର.ନଂ	ସ୍ଥାନ	ଆଞ୍ଚଳ	ପୂର୍ଣ୍ଣ ନଂ	କ୍ଷେତ୍ର	ହକିକା
୧୧.	ହାତୁଆ ହିଣ୍ଡି	୧୦	କମ	ପାହାଚ	୧.୦୦
୧୨.	କୁମ୍ଭାମାତ୍ର ହିଣ୍ଡି	୧୦୭୮	୫୮୭୩୭	" (ନାକ)	୦.୭୫
୧୩.	କେଶରୀପାଳି ଗ୍ରାମବସ୍ତୁ	୦୮	୦୮	ବସ୍ତୁ	୦.୩୭
୧୪.	କାଞ୍ଚା ପୁଲୁ ଗୋବିନ୍ଦ	୦୮	୧୪/୦୩	ଗୋବିନ୍ଦ	୦.୮୦
୧୫.	ଶୁଣା	୦୮	୧୪/୦୭	ଶୁଣା	୦.୮୭
୧୬.	ଧରଣୀ ସେନ୍ଦ୍ର ପରିଷ୍ଟ	୦୮	୦୮	ବସ୍ତୁ	୦.୦୧
୧୭.	ହଲେଣୀ ଗୁଡ଼ି/ମାତ୍ରାଗୁଡ଼ି	୦୮	୧୪/୦୩	ଗୋବିନ୍ଦ	୦.୦୫
୧୮.	ଚୈତ୍ର ଗୁଡ଼ି	୦୮	୧୪/୦୩	ଗୋବିନ୍ଦ	୦.୦୫
୧୯.	କିମ୍ବଦନ୍ତୀ ପାହାଚ ପରିଷ୍ଟ		୩୬	ପାହାଚ	୧.୦୦

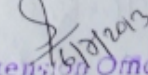
ପ୍ରକାଶ ପାଠକ, କ୍ର.ନଂ- ୧୫, ୧୭, ୧୮ ଓ ୧୯ ନାମାଗୁଡ଼ିକ ଦାମ୍ଭିକ ଓ ସାମ୍ପ୍ରଦାୟିକ ଅଧିକାରୀଙ୍କୁ ଅଧିକାରୀଙ୍କୁ ଦିଆଯାଇଛି ।


ଉପରୋକ୍ତ ଅଧିକାରୀଙ୍କୁ ହିତରତ୍ନ ଆନୁଷ୍ଠାନିକମାନଙ୍କୁ କମିଟି ସମସ୍ତ ଜନସାଧାରଣଙ୍କୁ ହିତରତ୍ନରେ ସହଜରେ ମାଧ୍ୟମ କରି ଦେଖି କରାଯାଇଛି । ଉପରୋକ୍ତ ଏହି ଅଧିକାରୀଙ୍କୁ ଉକ୍ତ କେଶରୀ ସ୍ଥାନରେ ଅବସ୍ଥିତ, ତାହା ନିମ୍ନରେ ପ୍ରଦର୍ଶିତ କରାଯାଇଛି । ଉପରୋକ୍ତ ଗ୍ରାମବାସୀ ତଥା ଉକ୍ତ ଅଧିକାରୀଙ୍କୁ କର୍ମକାରୀମାନେ ଦେଖି ସମସ୍ତଙ୍କୁ ସମ୍ବନ୍ଧିତରେ ସାମାଜ୍ୟ ସମ୍ବନ୍ଧରେ କରାଯାଇଛି ।

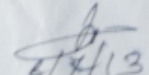
ସମସ୍ତଙ୍କୁ ନିମ୍ନରେ ଏହି ହିତରତ୍ନ ସହିତ ସଂଗ୍ରହ କରାଯାଇଛି । ଏହି ଉକ୍ତ ହିତରତ୍ନ ଓ ସଂଗ୍ରହ ନିମ୍ନ ଉକ୍ତ ଅଧିକାରୀଙ୍କୁ କମିଟି ସମାପନ ପ୍ରକାଶକ, ଶୁକ୍ଳ କୁଣ୍ଡଳୀ ପ୍ରସ୍ତୁତ କରାଯାଇଛି ଓ ସମସ୍ତଙ୍କୁ କରାଯାଇଛି ଯେ- ସେ ଆଗାମୀ ତା: ୨୩/୩/୨୦୧୩ରେ ଉକ୍ତ ଅଧିକାରୀଙ୍କୁ ଉକ୍ତ ଗ୍ରାମବାସୀଙ୍କୁ ଏହା ହସ୍ତାନ୍ତର କରାଯାଇଛି ।

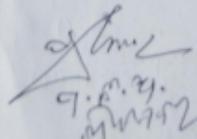
ଉପରୋକ୍ତ ଉକ୍ତ ଅଧିକାରୀଙ୍କୁ ଦେଖି ଓ ସହିତ ସମାପନ ପରେ ଆଜ୍ଞା ସମାପନ କରାଯାଇଛି ଯେ ସମସ୍ତ ନାମାଗୁଡ଼ି ଉକ୍ତ ନିମ୍ନରେ ଦର୍ଶାଯାଇଥିବା ଅଧିକାରୀଙ୍କୁ ଦିଆଯାଇଛି । ଏକ ଦସ୍ତାବିଜ ସହ ଉକ୍ତ ନିମ୍ନରେ ଦିଆଯାଇଛି ଉକ୍ତ ଅଧିକାରୀଙ୍କୁ ଏକ ତା: ୧୩. ୧୨. ୨୦୦୫ରେ ପୂର୍ଣ୍ଣ ଉକ୍ତ ନିମ୍ନରେ ଦିଆଯାଇଛି ଉକ୍ତ ଅଧିକାରୀଙ୍କୁ ।


1.  **Revenue Inspector**
Circle:  **Forester**
Muniguda Section
Muniguda Range


 **Welfare Extension Officer**
MUNIGUDA


 **K. M. Mohapatra**
6-7-13
Kudwina Beas

2.  **Revenue Inspector**
Tikarapada

 **K. T. of K. T. of K. T. of**
K. T. of K. T. of K. T. of

 **Red circular stamp**

 **K. T. of K. T. of K. T. of**
K. T. of K. T. of K. T. of

 **K. T. of K. T. of K. T. of**
K. T. of K. T. of K. T. of